


## Popis pěší trasy Májového pochodu – 22km



Před Spolkovým domem přejdeme silnici a jdeme po chodníku doleva, za panelákem odbočíme doprava. Přijdeme k frekventované ulici, kterou přejdeme k budově firmy Hella. Na křižovatce jdeme doprava dolů Revoluční ulicí stále rovně až do ulice Dvouletky. Na konci ulice jdeme doleva podél garáží. Přejdeme mostek přes potok, za garážemi jdeme vpravo. Připojíme se na červenou turistickou značku a stoupáme vlevo lesem na Chabeřické skály, odkud jsou krásné výhledy na Zruč a řeku Sázavu. Pokračujeme po silnici přes Chabeřice, asi 500m za vsí v levotočivé zatáčce odbočíme s červenou značkou doprava na polní cestu a stoupáme do kopce. Na vrcholu pokračujeme rovně po asfaltové lesní cestě. Po 500m na křižovatce lesních cest opustíme červenou značku, odbočíme doprava a pokračujeme vlastním značením po široké lesní cestě stále

rovně podél seníku. Po 1 km odbočíme doprava a stále klesáme rovně až do údolí Čestínského potoka. Přijdeme na asfaltovou lesní cestu, kudy vede modrá turistická značka, ta nás dovede přes Račiněves do Kácova. Od železniční zastávky se vydáme opět po červené turistické značce vlevo na most přes řeku Sázavu. Kácovem projdeme stále rovně po červené značce, za městečkem opatrně přejdeme frekventovanou silnici. Pokračujeme stále po červené značce úzkou asfaltkou do areálu Sporthotelu, nad areálem odbočíme společně s červenou značkou doprava a držíme se červené značky po zbytek cesty až do Českého Šternberka. Cíl pochodu je na náměstíčku pod hradem u budovy Obecního úřadu, kde na vás budeme čekat od 11:00 do 16:30 hod.

### POZVÁNKA

Zveme Vás na pravidelné sobotní vycházky do blízkého či vzdáleného okolí Zruče nad Sázavou. Chodíme v průběhu celého roku, každou sobotu (za každého počasí) obvykle v 8:00 hod. z náměstí Míru (od Sázavanky), někdy jedeme vlakem a občas autem, informace o jednotlivých vycházkách jsou vždy několik dní předem na naší nástěnce ve Spolkovém domě, na internetových stránkách oddílu nebo na našem facebooku. Trasy určují zkušení členové oddílu, délka trasy je okolo 20km - každý si může zvolit kratší nebo delší variantu, dle svých možností. Nejsme jen „sběrači“ kilometrů, trasy vždy vedou kolem zajímavých přírodních, historických, kulturních nebo technických pamětihodností.


Těšíme se na Vás!  
Zdrávi došli!

[turistika@jiskra-zruc.cz](mailto:turistika@jiskra-zruc.cz)

<https://turistika.jiskra-zruc.cz>

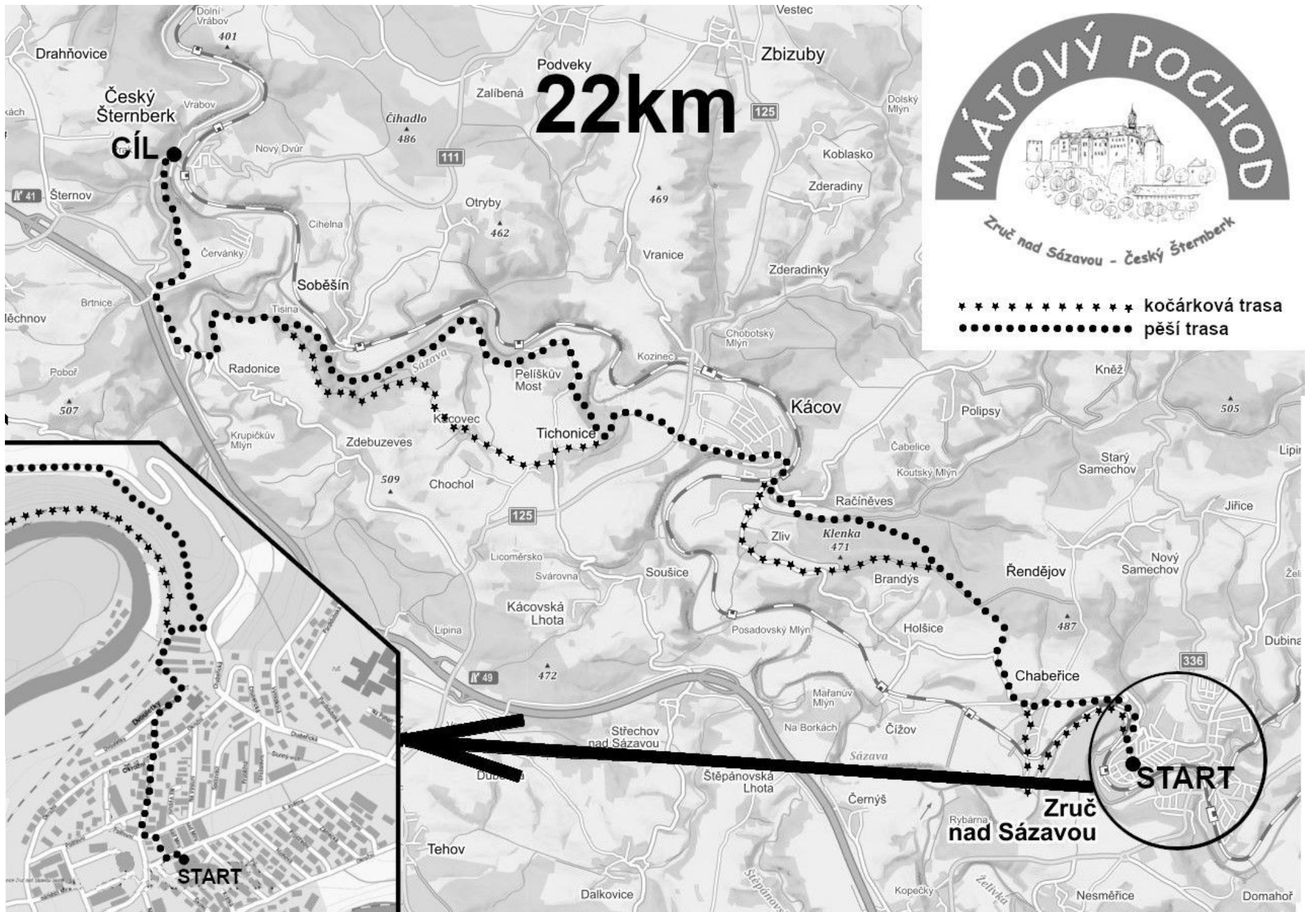
<https://www.facebook.com/majovypochod>

## Popis kočárkové trasy Májového pochodu - 22km



Před Spolkovým domem přejdeme silnici a jdeme po chodníku doleva, za panelákem odbočíme doprava. Přijdeme k frekventované ulici, kterou přejdeme k budově firmy Hella. Na křižovatce jdeme doprava dolů Revoluční ulicí stále rovně až do ulice Dvouletky. Na konci ulice jdeme doleva podél garáží. Přejdeme mostek přes potok, za garážemi odbočíme doleva přes železniční přejezd a pokračujeme po asfaltové cestě podél řeky. Projdeme areálem Chabeřického mlýna a jdeme stále po asfaltové cestě, mineme rybník, za železničním přejezdem před Chabeřicemi se asfaltová cesta stáčí doprava, ale my jdeme rovně, po prašné cestě, projdeme mezi budovami bývalého statku a pokračujeme přes náves podél požární nádrže, za návsi se napojíme na červenou turistickou značku a jdeme společně s pěší trasou po červené značce. Asi

500m za vsí v levotočivé zatáčce odbočíme s červenou značkou doprava na polní cestu a stoupáme do kopce. Na vrcholu pokračujeme stále rovně po asfaltové lesní cestě (neodbočujeme do lesa s pěší trasou). Červená značka nás dovede až na křižovatku se silnicí Zruč-Kácov. Jdeme doprava a po této silnici klesáme serpentinami přes Zliv do Kácova. Od železniční zastávky jdeme stále po červené turistické značce vlevo na most přes řeku Sázavu. Kácovem projdeme stále rovně po červené značce, za městečkem opatrně přejdeme frekventovanou silnici. Pokračujeme stále po červené značce úzkou asfaltkou do areálu Sporthotelu, nad areálem opustíme červenou značku a pokračujeme rovně po vlastním značení. Po panelové cestě dojdeme do Tichonic, na návsi u kapličky se dáme vpravo a na konci vsi jdeme opět vpravo po silnici do Kácovce. Projdeme vesnicí po asfaltové silnici, za vsí pokračujeme cca 500m po polní cestě rovně až k lesu. Na kraji lesa se dáme vlevo po široké lesní cestě (POZOR - neodbočit doleva ještě na poli). Po několika kilometrech se napojíme na červenou turistickou značku, po příchodu na asfaltovou silnici pokračuje červená značka roklí prudce dolů, roklí můžeme obejít po silnici a na červenou značku se vrátíme dole před mostem přes řeku Blanici. Odkud se společně s pěší trasou držíme červené značky až do Českého Šternberka. Cíl pochodu je na náměstíčku pod hradem u budovy Obecního úřadu, kde na vás budeme čekat od 11:00 do 16:30 hod.



**22km**



Zruč nad Sázavou - Český Šternberk

\*\*\*\*\* kočárková trasa  
 ..... pěší trasa

**START**

**Český Šternberk**  
**GÍL**

**START**

**Zruč nad Sázavou**